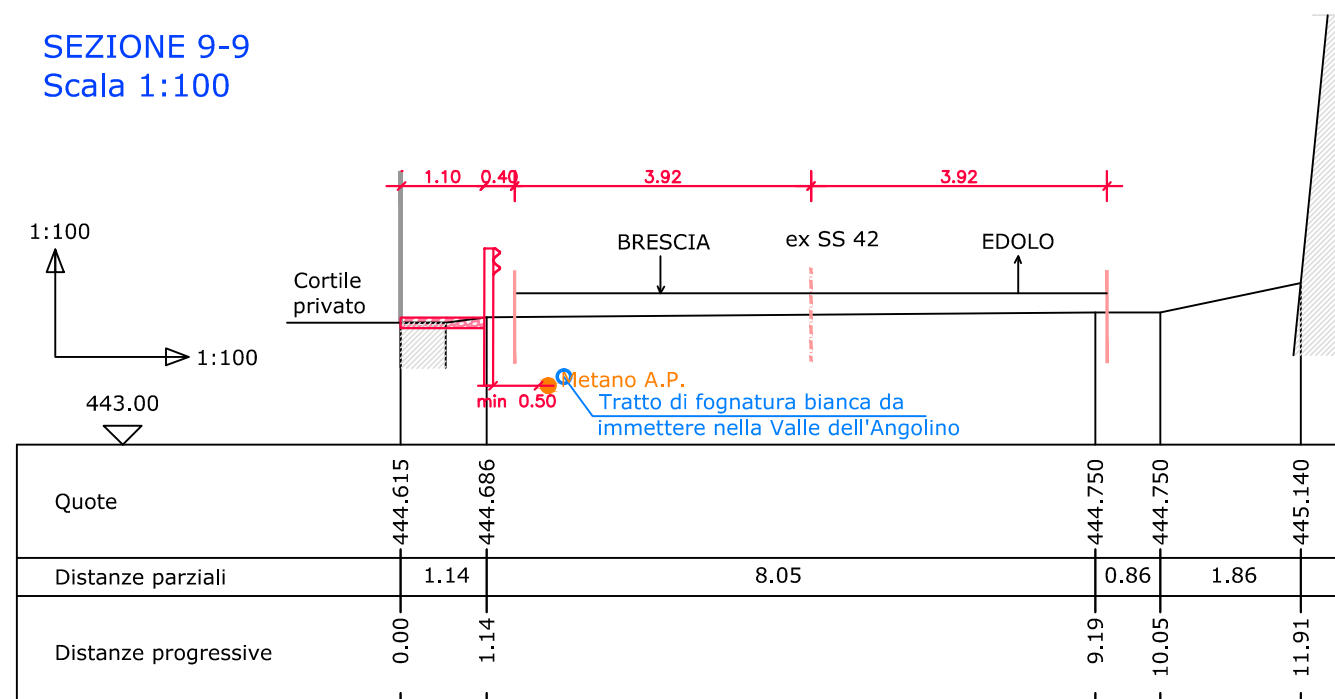
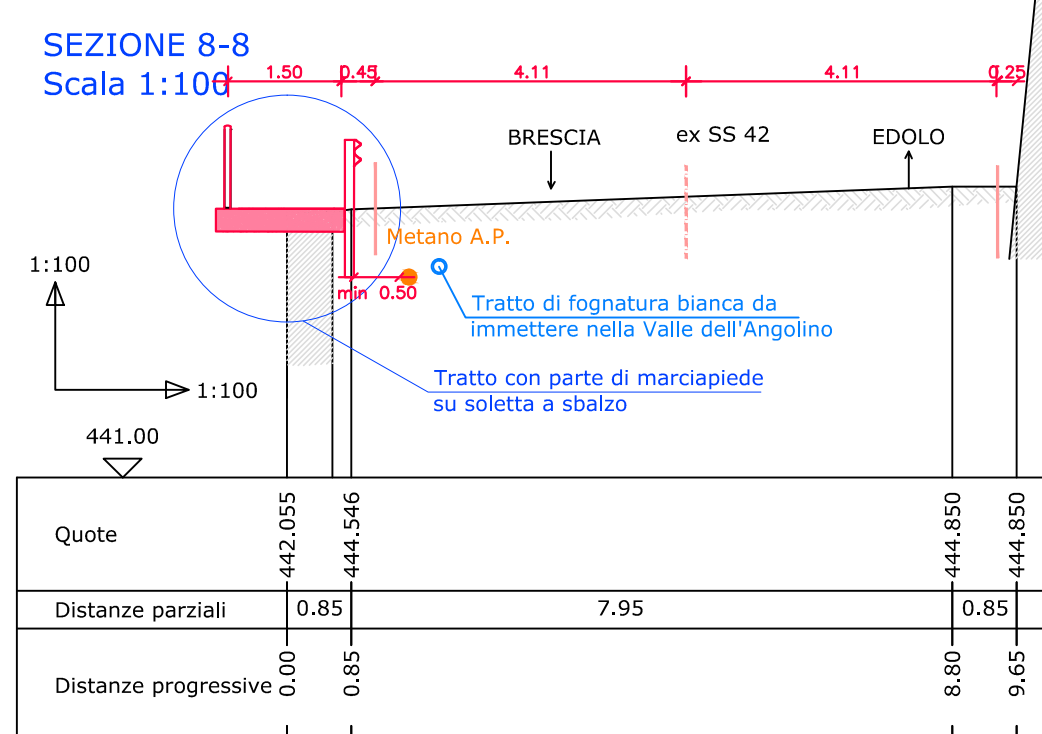









Prima dell'esecuzione degli scavi e dell'infrissione delle barriere, con l'assistenza del gestore (Vallecamonica Servizi).



LEGENDA:

-  Linea esistente metano Alta Pressione
-  Linea esistente metano Bassa Pressione
-  Nuovo marciapiede in asfalto
-  Vista fotografica
- Sottoservizi in progetto:
  -  - Fognatura bianca;
  -  - Cavidotto Enel;
  -  - Cavidotto Telecom;
  -  - Cavidotto Illuminazione Pubblica.
-  Nuova barriera stradale in progetto
-  Nuovo parapetto in progetto



PROGETTO ESECUTIVO

**RIVALUTAZIONE LUNGO LA S.P. 42 E MESSA IN SICUREZZA  
DALLA PROG.VA Km 99+440 ALLA PROG.VA Km 105+035,  
SOTTESA DALLA NUOVA VARIANTE, NEI COMUNI DI SELLERO,  
CEDEGOLO E BERZO DEMO, E LUNGO LA S.P. 6 NEI COMUNI DI  
CEVO E SAVIORE DELL'ADAMELLO**

LOTTO 1

Atto anche al superamento delle barriere architettoniche

		TRATTO NEL COMUNE DI BERZO DEMO	
Elaborato in GBD?		PLANIMETRIA DI PROGETTO SU RILIEVO - Tratto Berzo - Demo: progr. Km 104+140 - Km 104+300	Scala 1:200

Aggiornamenti		
	<i>DATA</i>	<i>OGGETTO</i>
	<i>Febbraio 2019</i>	<i>Aggiornamento a seguito del rapporto Tecnico di Verifica di Progetto del 23/01/2019</i>
	<i>Maggio 2020</i>	<i>Adeguamento alle osservazioni di verifica</i>

IL PROGETTISTA  
Ing. Landrini Girolamo

IL RESPONSABILE DEL  
PROCEDIMENTO

Elaborazione dati e stesura progetto: STUDIO LANDRINI  
Via Carlo Tassara n°4 Breno (BS) Tel. e fax 0364/21076  
e-mail: landrini@LANDRINIGEROLAMO.191.it



Foto tav. GBD2 n° 1




Foto tav. GBD2 n° 2




Foto tav. GBD2 n° 3